



ที่ อว ๐๖๓๔/ ๓๕๗

มหาวิทยาลัยราชภัฏเพชรบุรี
อำเภอเมือง จังหวัดเพชรบุรี ๗๖๐๐๐

๑๗ มกราคม ๒๕๖๕

เรื่อง ขอเชิญประชุมคณะอนุกรรมการพัฒนาพื้นที่วิทยาเขตโป่งสลอด ครั้งที่ ๒/๒๕๖๕

เรียน คณะอนุกรรมการพัฒนาพื้นที่วิทยาเขตโป่งสลอด

สิ่งที่ส่งมาด้วย ๑) คำสั่งสภามหาวิทยาลัยราชภัฏเพชรบุรี จำนวน ๒ ฉบับ
๒) รายงานการประชุม ครั้งที่ ๑/๒๕๖๕ จำนวน ๑ ฉบับ
๓) ระเบียบวาระประชุมครั้งที่ ๒/๒๕๖๕ จำนวน ๑ ฉบับ
๔) แบบตอบรับเข้าร่วมประชุม จำนวน ๑ ฉบับ

อ้างถึงคำสั่งสภามหาวิทยาลัยราชภัฏเพชรบุรี ที่ ๐๓๑/๒๕๖๕ เรื่อง แต่งตั้งคณะอนุกรรมการพัฒนาพื้นที่วิทยาเขตโป่งสลอด ลงวันที่ ๔ ธันวาคม พ.ศ. ๒๕๖๕ และ คำสั่งสภามหาวิทยาลัยราชภัฏเพชรบุรี ที่ ๐๐๖/๒๕๖๕ เรื่อง แต่งตั้งคณะอนุกรรมการพัฒนาพื้นที่วิทยาเขตโป่งสลอด ลงวันที่ ๑๖ มกราคม พ.ศ. ๒๕๖๕ รายละเอียดทราบแล้วนั้น

เพื่อให้การดำเนินงานของคณะกรรมการบรรลุภารกิจตามวัตถุประสงค์ จึงขอเรียนเชิญเข้าร่วมประชุมคณะอนุกรรมการพัฒนาพื้นที่วิทยาเขตโป่งสลอด ครั้งที่ ๒/๒๕๖๕ ในวันจันทร์ที่ ๑๖ กุมภาพันธ์ พ.ศ. ๒๕๖๕ เวลา ๑๓.๓๐ น. ณ ห้องประชุม ชั้น ๒ อาคารวิทยากริมย์ มหาวิทยาลัยราชภัฏเพชรบุรี โดยตอบรับการเข้าร่วมประชุมภายในวันที่ ๑๑ กุมภาพันธ์ พ.ศ. ๒๕๖๕ หรือติดต่อ นางสาวศศิวิมล กาหลง เบอร์ติดต่อ ๐๙๕-๑๖๔๒๔๒๐ รายละเอียดตามเอกสารที่แนบมาพร้อมนี้

จึงเรียนมาเพื่อโปรดเข้าร่วมประชุม และขอขอบคุณมา ณ โอกาสนี้

(นายณัฐวุฒิ เพ็ชรพรหมศร)

ประธานอนุกรรมการพัฒนาพื้นที่วิทยาเขตโป่งสลอด

งานพัฒนาท้องถิ่นและบริการวิชาการ

โทรศัพท์/โทรสาร ๐๓ ๒๗๐ ๘๖๐๘

ไปรษณีย์อิเล็กทรอนิกส์ saraban_research@pbru.ac.th



คำสั่งสภามหาวิทยาลัยราชภัฏเพชรบุรี

ที่ 031/2568

เรื่อง แต่งตั้งคณะกรรมการพัฒนาพื้นที่วิทยาเขตโป่งสลอด

ตามที่ มหาวิทยาลัยราชภัฏเพชรบุรีได้รับอนุญาตจากกรมป่าไม้ ให้เข้าใช้ประโยชน์ภายในเขตป่าสงวนแห่งชาติ ซึ่งตั้งอยู่ในพื้นที่ตำบลหนองกะปูล อำเภอบ้านลาด จังหวัดเพชรบุรี โดยมีเนื้อที่ทั้งหมดจำนวน 1,306 ไร่ ตามประกาศกรมป่าไม้ เรื่อง กำหนดบริเวณพื้นที่ให้ส่วนราชการหรือองค์การของรัฐเข้าใช้ประโยชน์ภายในเขตป่าสงวนแห่งชาติ ฉบับที่ 190/2539 ลงวันที่ 10 ตุลาคม พ.ศ. 2539 ซึ่งมหาวิทยาลัยได้เข้าใช้พื้นที่ดังกล่าวเป็นวิทยาเขตมาจนถึงปัจจุบัน และในปี พ.ศ. 2564 มหาวิทยาลัยราชภัฏเพชรบุรีได้รับการจัดกลุ่มให้อยู่ในกลุ่มผลิตและพัฒนาบุคลากรวิชาชีพและสาขาจำเพาะ นั้น

ในกรณีนี้ เพื่อเป็นการดำเนินงานตามพันธกิจและวัตถุประสงค์ และการแบ่งกลุ่มสถาบันอุดมศึกษาที่กำหนดไว้เพื่อเป็นการขยายโอกาสทางการศึกษา ตอบสนองความต้องการทางเศรษฐกิจและสังคมในพื้นที่ เพิ่มขีดความสามารถในการผลิตให้กับภาคการผลิตและบริการรวมทั้งชุมชนท้องถิ่นดังกล่าว อาศัยอำนาจตาม มาตรา 18 (14) แห่งพระราชบัญญัติมหาวิทยาลัยราชภัฏ พ.ศ. 2547 จึงแต่งตั้งคณะกรรมการพัฒนาพื้นที่ วิทยาเขตโป่งสลอด ดังนี้

- | | |
|---|---------------|
| 1. ดร.สุเมธ ดันติเวชกุล | ที่ปรึกษา |
| 2. ผู้ว่าราชการจังหวัดเพชรบุรี | ที่ปรึกษา |
| 3. รองศาสตราจารย์ ดร.พัชรศักดิ์ อาลัย | ที่ปรึกษา |
| 4. นายณัฐวุฒิ เพ็ชรพรหมศร | ประธานกรรมการ |
| 5. นายวิชา จุ้ยชุม | กรรมการ |
| 6. นายวิชาญ ศิริชัยเอกวัฒน์ | กรรมการ |
| 7. ผู้ช่วยศาสตราจารย์ ดร.เสนาะ กลั่นงาม | กรรมการ |
| 8. พลโท กรกานต์ นาเวชวนิชกุล | กรรมการ |
| 9. นายสันต์ จจรเจริญ | กรรมการ |
| 10. นายณรงค์ชัย หิรัญรัตน์ | กรรมการ |
| 11. นายเอกพงศ์ มุสิกะเจริญ | กรรมการ |
| 12. ผู้อำนวยการสำนักงานบริหารพื้นที่อนุรักษ์ 3 สาขาเพชรบุรี | กรรมการ |
| 13. นายอำเภอบ้านลาดจังหวัดเพชรบุรี | กรรมการ |
| 14. นายกองค้การบริหารส่วนตำบลหนองกะปูล | กรรมการ |
| 15. สารวัตรใหญ่สถานีตำรวจภูธรไร่สะท้อน/ผู้กำกับ | กรรมการ |

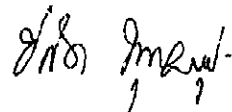
/16.นางสาวสุชีพ...

16. นางสาวสุชีพ นกแก้ว	กรรมการ
17. ผู้ช่วยศาสตราจารย์วิเชียร เข้มเงิน	กรรมการ
18. ผู้ช่วยศาสตราจารย์ทัศนีย์ ทั้งทอง	กรรมการ
19. อาจารย์ ว่าที่ร้อยตรี ดร.บุญชาติ คดีวัฒน์	กรรมการ
20. นางนันทวรรณ เอมนุกุลกิจ	กรรมการ
21. ผู้ช่วยศาสตราจารย์อารี น้อยสำราญ	กรรมการและเลขานุการ
22. นางสาวอรทัย ชูเจริญ	ผู้ช่วยเลขานุการ

ทั้งนี้ให้คณะอนุกรรมการมีหน้าที่ ดังนี้

1. กำหนดแนวทางการบริหารจัดการพื้นที่วิทยาเขตโป่งสลอดให้บรรลุของการเป็นวิทยาเขต ตามมาตรา 5 วรรค 4 แห่งพระราชบัญญัติมหาวิทยาลัยราชภัฏ พ.ศ. 2547
2. ประสานงานการจัดหาระบบสาธารณูปโภค สิ่งอำนวยความสะดวกต่าง ๆ
3. ประสานงานกับภาคีเครือข่ายในการใช้ประโยชน์ของพื้นที่ และแก้ไขปัญหาต่าง ๆ ที่อาจจะเกิดขึ้นระหว่างการดำเนินงานดังกล่าว
4. จัดทำรายงานผลการดำเนินงานเสนอต่อสภามหาวิทยาลัย

สั่ง ณ วันที่ 4 ธันวาคม พ.ศ. 2568

พลอากาศเอก 

(ชลิต พุกมาสุข)

นายกสภามหาวิทยาลัยราชภัฏเพชรบุรี

งานเลขานุการสภามหาวิทยาลัย
กองกลาง



คำสั่งสภามหาวิทยาลัยราชภัฏเพชรบุรี
ที่ ๐๐๒ /๒๕๖๘
เรื่อง แต่งตั้งคณะกรรมการพัฒนาพื้นที่วิทยาเขตโป่งสลอด

อนุสนธิตามคำสั่งสภามหาวิทยาลัยราชภัฏเพชรบุรี ที่ ๐๓๑/๒๕๖๘ แต่งตั้งคณะกรรมการพัฒนาพื้นที่วิทยาเขตโป่งสลอด สั่ง ณ วันที่ ๔ ธันวาคม ๒๕๖๘ นั้น

เพื่อให้การดำเนินงานเป็นไปด้วยความเรียบร้อยและมีประสิทธิภาพ อาศัยอำนาจตามความในมาตรา ๑๘ (๑๔) แห่งพระราชบัญญัติมหาวิทยาลัยราชภัฏ พ.ศ. ๒๕๔๗ จึงเห็นสมควรแก้ไขเพิ่มเติมคำสั่งสภามหาวิทยาลัยราชภัฏเพชรบุรี ที่ ๐๓๑/๒๕๖๘ สั่ง ณ วันที่ ๔ ธันวาคม ๒๕๖๘ ดังนี้

๑. ลำดับที่ ๑๕ จากเดิม “สารวัตรใหญ่สถานีตำรวจภูธรไรสะท้อน/ผู้กำกับ กรรมการ” เป็นข้อความว่า “สารวัตรใหญ่สถานีตำรวจภูธรไรสะท้อน กรรมการ”

๒. ให้เพิ่มรายชื่อกรรมการดังนี้

- | | |
|---|-----------------------|
| ๑. ผู้อำนวยการสถานีพัฒนาที่ดินจังหวัดเพชรบุรี | เป็น กรรมการ |
| ๒. นายณัฐดนัย ยิ้มรอด | เป็น กรรมการ |
| ๓. นายสุริยะ ชูวงศ์ | เป็น กรรมการ |
| ๔. นางสาวศศิวิมล กาทสง | เป็น ผู้ช่วยเลขานุการ |

ส่วนข้อความอื่นในคำสั่งดังกล่าวให้คงไว้เหมือนเดิม

ทั้งนี้ ตั้งแต่บัดนี้เป็นต้นไป

สั่ง ณ วันที่ ๑๘ มกราคม พ.ศ. ๒๕๖๘

พลอากาศเอก

(ชลิต พุกมาสุข)

นายกสภามหาวิทยาลัยราชภัฏเพชรบุรี

รายงานการประชุมคณะกรรมการพัฒนาพื้นที่วิทยาเขตโป่งสลอด
(ตามคำสั่งสภามหาวิทยาลัยราชภัฏเพชรบุรี ที่ ๐๓๑/๒๕๖๘ สั่ง ณ วันที่ ๔ ธันวาคม ๒๕๖๘)
ครั้งที่ ๑/๒๕๖๙ วันพุธ ที่ ๗ มกราคม ๒๕๖๙
ณ ห้องประชุมราชภัฏสภาชั้น ๙ อาคารวิทยากริมย์ (อาคาร ๑๔) มหาวิทยาลัยราชภัฏเพชรบุรี

ผู้มาประชุมในห้องประชุม จำนวน ๑๒ คน

๑. นายณัฐวุฒิ	เพชรพรหมศร	ประธานกรรมการ
๒. นายสันต์	จรเจริญ	กรรมการ
๓. นายสถิตย์	จันทรมณี	(แทนผู้อำนวยการสำนักงาน บริหารพื้นที่อนุรักษ์ ๓ สาขาเพชรบุรี)
๔. นางสาวอริสา	พงษ์เผือก	(แทนนายอำเภอบ้านลาด จังหวัดเพชรบุรี)
๕. นายอภิรักษ์	ฉิมเฉย	(แทนนายกองค์การบริหารส่วนตำบลหนองกะป๋อง)
๖. พ.ต.ท.ยุทธนา	สร้อยระย้า	กรรมการ
๗. นางสาวสุชีพ	นกแก้ว	กรรมการ
๘. ผศ.วิเชียร	เข็มเงิน	กรรมการ
๙. อาจารย์ ว่าที่ร้อยตรี ดร.บุญชาติ	ศศิวัฒน์	กรรมการ
๑๐. นางนัฏวรรณ	เอมณกุลกิจ	กรรมการ
๑๑. ผศ.อารี	น้อยสำราญ	กรรมการและเลขานุการ
๑๒. นางสาวอรรทัย	ชูเจริญ	ผู้ช่วยเลขานุการ

ผู้มาประชุมออนไลน์ จำนวน ๑ คน

๑. นายณรงค์ชัย	หิรัญรัตน์	กรรมการ
----------------	------------	---------

ผู้เข้าร่วมประชุม จำนวน ๓ คน

๑. นายธนดล	ดีหะสิงห์	นิติกร ปฏิบัติการ
๒. นางสาวรัญญา	นิยะมะ	นิติกร
๓. นางสาวศศิวิมล	กาหลง	นักวิชาการศึกษา ชำนาญการ

เริ่มประชุมเวลา ๑๓.๓๐ น.

ระเบียบวาระที่ ๑ เรื่องที่ประธานแจ้งให้ทราบ

นายณัฐวุฒิ เพ็ชรพรหมศร ประธานกรรมการ นำเสนอต่อที่ประชุมว่า สภามหาวิทยาลัยราชภัฏเพชรบุรี ได้แต่งตั้งคณะกรรมการพัฒนาพื้นที่วิทยาเขตโป่งสลอด โดยให้มีหน้าที่กำหนดแนวทางการบริหารจัดการพื้นที่วิทยาเขตโป่งสลอด ประสานงานการจัดหาระบบสาธารณูปโภค สิ่งอำนวยความสะดวกต่าง ๆ รวมทั้งประสานงานกับภาคเครือข่ายในการใช้ประโยชน์ของพื้นที่ ตลอดจนแก้ไขปัญหาต่าง ๆ ที่อาจเกิดขึ้นระหว่างการดำเนินงานดังกล่าว รายละเอียดปรากฏตามคำสั่งสภามหาวิทยาลัยราชภัฏเพชรบุรี ที่ ๐๓๑/๒๕๖๘ สั่ง ณ วันที่ ๔ ธันวาคม ๒๕๖๘

มติที่ประชุม รับทราบ และให้แก้ไขเพิ่มเติมคำสั่งดังนี้

๑. ลำดับที่ ๑๕ จากเดิม “สารวัตรใหญ่สถานีตำรวจภูธรไร่สะท้อน/ผู้กำกับ กรรมการ” เป็นข้อความว่า “สารวัตรใหญ่สถานีตำรวจภูธรไร่สะท้อน กรรมการ”

๒. ให้เพิ่มรายชื่อกรรมการดังนี้

๑. ผู้อำนวยการสถานีพัฒนาที่ดินจังหวัดเพชรบุรี เป็น กรรมการ

๒. นายณัฐดนัย ยิ้มรอด เป็น กรรมการ

๓. นายสุริยะ ชูวงศ์ เป็น กรรมการ

๔. นางสาวศศิวิมล กาหลง เป็น ผู้ช่วยเลขานุการ

ระเบียบวาระที่ ๒ เรื่องรับรองรายงานการประชุม

- ไม่มี

ระเบียบวาระที่ ๓ เรื่องสืบเนื่อง

- ไม่มี

ระเบียบวาระที่ ๔ เรื่องนำเสนอเพื่อพิจารณา

๔.๑ แนวทางการบริหารจัดการพื้นที่วิทยาเขตโป่งสลอด

นางสาวอรทัย ชูเจริญ ผู้ช่วยเลขานุการ นำเสนอต่อที่ประชุมว่า มหาวิทยาลัยราชภัฏเพชรบุรีได้รับอนุญาตจากกรมป่าไม้ให้ใช้ประโยชน์ในพื้นที่ป่าสงวนแห่งชาติ ป่ายางหัก - เขาป้อม กำหนดระยะเวลา ๓๐ ปี โดยจะครบกำหนดระยะเวลา ๓๐ ปี ในเดือนตุลาคม ๒๕๖๙ ขณะนี้มหาวิทยาลัยอยู่ระหว่างขออนุญาตต่อระยะเวลาการใช้ประโยชน์ในพื้นที่ ปัจจุบันมหาวิทยาลัยราชภัฏเพชรบุรีสังกัดกระทรวงการอุดมศึกษา วิทยาศาสตร์ วิจัยและนวัตกรรม ซึ่งจัดอยู่ในกลุ่มผลิตและพัฒนาบุคลากรวิชาชีพและสาขาจำเพาะ จึงจำเป็นต้องพัฒนาพื้นที่วิทยาเขตโป่งสลอดให้ตรงตามเป้าหมายซึ่งคณะอนุกรรมการพัฒนาพื้นที่วิทยาเขตโป่งสลอดที่จัดตั้งขึ้นโดยนายกสภามหาวิทยาลัยกำหนดให้มีอำนาจหน้าที่ดังนี้

๑. กำหนดแนวทางการบริหารจัดการพื้นที่วิทยาเขตโป่งสลอดให้บรรลุการเป็นวิทยาเขตตามมาตรา ๕ วรรค ๔ แห่งพระราชบัญญัติมหาวิทยาลัยราชภัฏ พ.ศ. ๒๕๔๗

๒. ประสานงานการจัดหาระบบสาธารณูปโภค สิ่งอำนวยความสะดวกต่าง ๆ

๓. ประสานงานกับภาคีเครือข่ายในการใช้ประโยชน์ของพื้นที่ และแก้ไขปัญหาต่าง ๆ ที่อาจเกิดขึ้นระหว่างการดำเนินงานดังกล่าว

๔. จัดทำรายงานผลการดำเนินงานเสนอต่อสภามหาวิทยาลัย

นายณัฐวุฒิ เพ็ชรพรหมศร ประธานกรรมการ นำเสนอต่อที่ประชุมว่า คณะอนุกรรมการพัฒนาพื้นที่วิทยาเขตโป่งสลอด มีอำนาจหน้าที่ทั้งหมด ๔ ข้อ จากการศึกษาพบว่า มีวัตถุประสงค์ในการบริหารจัดการพื้นที่ในลักษณะเป็นศูนย์เรียนรู้ซึ่งจำเป็นต้องมีเรื่องดิน น้ำ โครงสร้างอาคาร เข้ามาเกี่ยวข้อง คณะอนุกรรมการพัฒนาพื้นที่วิทยาเขตโป่งสลอดจึงมีหน้าที่เสนอแนะว่าควรปรับปรุงระบบน้ำ ถนน และอาคารอย่างไร ทั้งนี้ต้องการให้วิทยาเขตโป่งสลอดเป็นศูนย์การเรียนรู้ในหลาย ๆ ด้าน รวมถึงพัฒนาเป็นคาร์บอนเครดิต ดังนั้นจึงต้องมีหน่วยงานของกรมป่าไม้ กรมอุทยานแห่งชาติ สัตว์ป่าและพันธุ์พืช เข้ามาช่วยเหลือ เนื่องจากต้องการทำให้มหาวิทยาลัยราชภัฏเพชรบุรีเป็นศูนย์การเรียนรู้ในหลาย ๆ ด้านพร้อม ๆ กัน ทั้งนี้ ภารกิจหลักคือจัดตั้งคณะใหม่ คือคณะเกษตรอินทรีย์โดยมีโครงสร้างพื้นฐานพร้อมวางแนวทาง ซึ่งมีพื้นที่จำนวน ๑,๓๐๐ ไร่ เป็นพื้นที่ ๆ เดิม ดร.สุเมธ ตันติเวชกุล ซึ่งเป็นนายกสภามหาวิทยาลัยได้วางระบบผังรวมทั้งหมด มีระบบอ่างพวงซึ่งเป็นพระราชดำริของรัชกาลที่ ๙ แต่ปัจจุบันระบบน้ำไม่ได้รับการบำรุงรักษาจึงทำให้มีลักษณะดินเขิน ดังนั้นจึงต้องมีผู้เชี่ยวชาญเรื่องระบบน้ำเข้ามาดูแล ทั้งนี้จึงขอให้นางสาวศศิวิมล กาหลง นำเสนอต่อที่ประชุมเพื่อให้ที่ประชุมเข้าใจก่อน

นางสาวศศิวิมล กาหลง นักวิชาการศึกษา นำเสนอต่อที่ประชุมว่า ในฐานะที่เป็นเลขานุการของคณะอนุกรรมการด้านการดำเนินงานการพัฒนาท้องถิ่นอย่างยั่งยืน ซึ่งคณะอนุกรรมการด้านการดำเนินงานการพัฒนาท้องถิ่นได้รับการแต่งตั้งโดยสภามหาวิทยาลัยในปี พ.ศ. ๒๕๖๗ ซึ่งดำเนินการ

ในเรื่องการพัฒนาท้องถิ่น และพัฒนาพื้นที่วิทยาเขตโป่งสลอด โดยประสานงานกับรองผู้ว่าราชการจังหวัด และได้มีการลงพื้นที่และประสานงานกับหน่วยงานต่าง ๆ ที่เกี่ยวข้องกับการแก้ไขปัญหาและเสนองบประมาณไปยังกระทรวงเกษตรและสหกรณ์ ในสมัยนั้นซึ่งมีการประชุมคณะรัฐมนตรีสัญจรในเรื่องการพัฒนาระบบน้ำ นอกเหนือจากเรื่องการวางแนวทางการแก้ไขปัญหาเรื่องระบบน้ำ มีบางส่วนที่มีการวางแนวทางเพื่อพัฒนาพื้นที่เป็นศูนย์เรียนรู้ด้านการเกษตร โดยกำหนดตัวชี้วัดและแผนงานที่ต้องดำเนินการเบื้องต้น

นายสันต์ จรเจริญ (อดีตผู้อำนวยการโครงการชลประทานเพชรบุรี) กรรมการนำเสนอต่อที่ประชุมว่า พื้นที่วิทยาเขตโป่งสลอดจะอยู่ใกล้กับพื้นที่ของหมู่ที่ ๕ และหมู่ที่ ๖ ตำบลหนองกะบู่ ซึ่งวิทยาเขตโป่งสลอดต้องใช้น้ำและชาวบ้านหมู่ ๕ และหมู่ ๖ ต่างก็ต้องการใช้น้ำเช่นกัน ดังนั้นการพัฒนาหากจะพัฒนาควบคู่กันไปจะทำให้ทั้ง ๒ ฝ่ายสามารถใช้น้ำร่วมกันได้ นอกจากนี้จากการสำรวจพื้นที่วิทยาเขตโป่งสลอดพบว่ามีอ่างเก็บน้ำที่อยู่ในพื้นที่ดังนี้

๑. อ่างเก็บน้ำมหาวิทยาลักราชภัฏเพชรบุรีซึ่งมีความจุ ๓๙๔,๐๐๐ ลูกบาศก์เมตร เป็นอ่างเก็บน้ำขนาดเล็กเคยก่อสร้างไว้แล้วแต่ปริมาณน้ำมีไม่เพียงพอและความจุน้อยสามารถพัฒนาโดยขุดลอกอ่างเก็บน้ำและเสริมสันอ่างเก็บน้ำขึ้นมาประมาณ ๒ เมตร พร้อมยกระดับสันอาคารระบายน้ำล้นเพิ่มขึ้น ๒ เมตร จะได้ความจุน้ำที่เพิ่มขึ้น

๒. อ่างเก็บน้ำหุบผางู มีความจุ ๑๕,๐๐๐ ลูกบาศก์เมตร ซึ่งอ่างเก็บน้ำนี้สามารถเพิ่มความจุได้เกือบ ๒๐๐,๐๐๐ ลูกบาศก์เมตร โดยการขุดลอก

๓. สระเก็บน้ำสังอาคารที่ทำการมหาวิทยาลักราชภัฏเพชรบุรีซึ่งในช่วง ๑ ปี ที่ผ่านมาทหารได้เข้าไปขุดลอกสระเก็บน้ำดังกล่าวบางส่วนทำให้สามารถกักเก็บน้ำได้มากขึ้น

๔. แก้มลิงท้ายอ่างเก็บน้ำหุบผางูซึ่งในขณะนี้สามารถขุดลอกได้เยอะ จากความจุ ๑๒,๐๐๐ ลูกบาศก์เมตร สามารถขยายขุดลอกได้เป็น ๑๕๐,๐๐๐ ลูกบาศก์เมตร ซึ่งปริมาณน้ำที่ต้องการใช้จริงสามารถพัฒนาได้ถึงประมาณ ๑,๐๐๐,๐๐๐ ลูกบาศก์เมตร แต่ความต้องการใช้น้ำในพื้นที่มีประมาณ ๖๐๐,๐๐๐ ลูกบาศก์เมตร นอกจากการขุดลอกเสริมสันอ่างเก็บน้ำแล้วสามารถเชื่อมระบบกระจายน้ำโดยรวมอ่างเก็บน้ำทั้งหมดถ่ายน้ำจากอ่างเก็บน้ำมหาวิทยาลักราชภัฏเพชรบุรีลงไปอ่างล่างอีกสามอ่างได้ และทำระบบกระจายน้ำในพื้นที่โดยทำแนวท่อลงไปหาพื้นที่ของชาวบ้านหมู่ที่ ๕ และหมู่ที่ ๖ ซึ่งในบริเวณนี้ประสบปัญหาขาดแคลนน้ำสำหรับใช้ทำการเกษตร อุปโภค และบริโภค ซึ่งชาวบ้านได้รับน้ำจากจากโครงการส่งน้ำและบำรุงรักษาราชบุรีฝั่งขวา แต่อยู่บริเวณปลายน้ำทำให้ไม่สามารถรับน้ำได้เต็มที่ หากสามารถพัฒนาอ่างเก็บน้ำทั้ง ๔ อ่างเรียบร้อยแล้วจะสามารถนำน้ำไปช่วยในพื้นที่ ๆ ขาดแคลนน้ำได้ด้วย โดยปริมาณน้ำที่พัฒนาทั้งหมดเราสามารถทำให้ปริมาณน้ำรวมทั้งสิ้น ๑,๐๐๐,๐๐๐ ลูกบาศก์เมตร จะมีปริมาณน้ำเพิ่มขึ้นจากเดิม ๔๐๐,๐๐๐ ลูกบาศก์เมตร เพิ่มขึ้นเป็น ๖๐๐,๐๐๐ ลูกบาศก์เมตร จะมีน้ำเหลือไว้ใช้ประมาณ ๔๓๐,๐๐๐ ลูกบาศก์เมตร ทั้งนี้ใช้งบประมาณทั้งสิ้น ๙๐,๕๐๐,๐๐๐ บาท เนื่องจากการพัฒนาควรพัฒนาระบบทั้งหมด ซึ่งต้องใช้งบประมาณจำนวนมากแต่ไม่จำเป็นต้องของบประมาณมาในคราวเดียว อาจแบ่งเป็นปีโดยปีที่ ๑ จะขุดลอกอ่างเก็บน้ำที่อยู่ทางด้านท้ายของอ่างเก็บน้ำมหาวิทยาลักราชภัฏเพชรบุรีก่อน เนื่องจากบริเวณจุดนี้จำเป็นต้องเก็บน้ำจากน้ำฝนเอาไว้ใช้ก่อนซึ่งใช้งบประมาณประมาณ ๔๙,๐๐๐,๐๐๐ บาท และในปีที่ ๒ พัฒนาอ่างเก็บน้ำมหาวิทยาลักราชภัฏเพชรบุรีโดยเสริมคันดินขึ้นมาทำให้ความจุนี้เป็นความจุหลักได้ซึ่งใช้งบประมาณ ๔๐,๐๐๐,๐๐๐ บาท พร้อมทำระบบท่อผันน้ำ

ศส.วิเชียร เข้มเงิน กรรมการ นำเสนอต่อที่ประชุมว่า ตามที่กระทรวงการอุดมศึกษา วิทยาศาสตร์ วิจัยและนวัตกรรม กำกับดูแลมหาวิทยาลัยต่าง ๆ และกรณีหน่วยงานของรัฐระดับมหาวิทยาลัย มีฐานะเทียบเท่ากรม จะจัดตั้งเป็นวิทยาเขตหรือขยายพื้นที่การศึกษา ถ้าขอจัดตั้งวิทยาเขต ตามกฎกระทรวงจะส่งผลกระทบในเรื่องการเพิ่มงบประมาณแผ่นดิน ซึ่งปัจจุบันรัฐบาลไม่ได้ให้หน่วยงาน

ของรัฐต่าง ๆ ขยายขอบเขตพื้นที่ในลักษณะเช่นนี้ ซึ่งได้แจ้งให้มหาวิทยาลัยทราบแล้ว เพื่อให้เกิดความถูกต้อง จึงควรใช้ชื่อว่า “พื้นที่ส่วนขยายการศึกษาโป่งสลอด”

ทั้งนี้ ตามอำนาจหน้าที่ของคณะกรรมการพัฒนาพื้นที่วิทยาเขตโป่งสลอด ข้อ ๒ เรื่องการประสานงานด้านระบบสาธารณูปโภค ก่อนที่จะดำเนินการในส่วนนี้ ดร.สุเมธ ตันตเวชกุล เคยดำเนินการให้เจ้าหน้าที่การไฟฟ้าฝ่ายผลิตจัดทำผังแผนที่ของมหาวิทยาลัยในอดีตมานานมาแล้ว ซึ่งเป็นขอบเขตทำให้มีการพัฒนาดำเนินการจัดทำถนนตั้งแต่ถนนลูกรังจนกระทั่งมีการทำอ่างเก็บน้ำตามลำดับของกรมชลประทานเรื่อยมา ซึ่งปัจจุบันอ่างเก็บน้ำไม่สามารถเก็บน้ำได้และปริมาณน้ำมีไม่เพียงพอและไม่แน่นอนขึ้นอยู่กับฤดูกาลแต่ละปี หากจำเป็นต้องใช้ประโยชน์ทั้งในเชิงอุปโภค บริโภค ทำให้ประสบปัญหาน้ำไม่เพียงพอต่อการอุปโภค ซึ่งหากสามารถแก้ไขปัญหารองน้ำได้ไม่ว่าจะเป็นการขุดลอกหรือวิธีอื่น ควรทำให้เกิดความเพียงพอต่อการอุปโภคบริโภคด้วย ทั้งนี้เคยชุดเจาะน้ำบาดาลโดยข้อเสนอแนะของพลเอกดาวพงษ์ รัตนสุวรรณ เคยให้เจ้าหน้าที่ทหารช่างเข้ามาเจาะน้ำบาดาล จำนวน ๒ บ่อ แต่เป็นการเจาะลงไปประมาณ ๕๐ เมตร ซึ่งไม่ถึงความลึกน้ำบาดาลใต้ดิน แต่ดำเนินการบ่มขึ้นมาเพื่อนำมาใช้ในการบริโภคไม่เกิน ๑๐ นาที น้ำก็หมด มหาวิทยาลัยราชภัฏเพชรบุรีจึงได้ประสานกรมชลประทานให้เข้ามาช่วยเหลือโดยการขุดบ่อประมาณไปทีละบ่อประมาณเป็นเงินจำนวน ๒๐,๐๐๐,๐๐๐ บาท ทั้งนี้เมื่อระยะเวลาผ่านมาประมาณ ๔-๕ ปี ซึ่งยังไม่ได้ผล ส่วนน้ำประปาที่ติดต่อประสานงานนั้น ได้แจ้งค่าใช้จ่ายประมาณ ๑๐,๐๐๐,๐๐๐ บาท ซึ่งเป็นค่าใช้จ่ายสำหรับนำน้ำเข้าไปเนื่องจากพื้นที่วิทยาเขตโป่งสลอดเป็นพื้นที่ที่สูงกว่าพื้นที่ปกติทั่วไปทำให้การผันน้ำเข้าไปต้องใช้แรงดันต่อเนื่องไปเรื่อย ๆ ซึ่งทำให้มีค่าใช้จ่ายสูง ประกอบกับไม่เข้าข่ายในเรื่องของการที่จะขยายเขตประปา ส่วนเรื่องไฟฟ้าได้ขยายเขตไฟฟ้าแรงสูงเข้าไปแล้วจากเดิมมีเตอร์ขนาด ๕ แอมป์ เป็นไฟ ๑ เฟส ตอนนีไฟฟ้าที่เข้าไปเป็นไฟฟ้าแรงสูง ๒๒,๐๐๐ โวลต์ ในด้านไฟฟ้าถือว่าได้จัดเตรียมเพียงพอแล้ว ในด้านการสื่อสารเบื้องต้นได้นำสัญญาณ Wifi เพื่อใช้เป็นระบบการสื่อสารเข้าไปเนื่องจากมีบุคคลภายนอกเข้ามาดูงานจึงต้องพัฒนาระบบการสื่อสารให้มีประสิทธิภาพ ส่วนถนนสายหลักได้ติดต่อประสานงานกับกองทหารช่างเพื่อปรับปรุงถนนให้ดีขึ้นมา โดยลาดยางเข้ามาทำให้มีถนนที่เดินทางเข้าไปแล้วสะดวกเพิ่มขึ้นแต่ยังไม่สะดวกทั้งหมด แต่เมื่อทำไปแล้วยังไม่มีการเข้าไปใช้งานอย่างเต็มที่ และในภาพรวมเจ้าหน้าที่รักษาความปลอดภัยเดิมในพื้นที่วิทยาเขตโป่งสลอดนั้นไม่มีเจ้าหน้าที่รักษาความปลอดภัย ซึ่งต่อมาภายหลังได้จัดสรรเจ้าหน้าที่รักษาความปลอดภัยจากองค์การสงเคราะห์ทหารผ่านศึก จำนวน ๒ คน เพื่ออำนวยความสะดวกในพื้นที่

นายสันต์ จรเจริญ (อดีตผู้อำนวยการโครงการชลประทานเพชรบุรี) กรรมการนำเสนอต่อที่ประชุมว่า ระบบน้ำในพื้นที่นี้เป็นน้ำที่รับจากพื้นที่คลองส่งน้ำจากโครงการราชบุรีฝั่งขวา ซึ่งจะปล่อยน้ำออกมาในอัตราค่อนข้างจำกัด และเป็นรอบเวรจากคลองเมนของเขาราชบุรีฝั่งขวา โดยจะมีการสูบน้ำที่บริเวณเขาย้อยโดยใช้เครื่องสูบน้ำสูบน้ำเพื่อยกระดับขึ้นมาและส่งน้ำมาในพื้นที่นี้ ซึ่งอยู่ด้านท้ายอ่างเก็บน้ำ จึงไม่สามารถนำน้ำจากจุดนั้นขึ้นมาบริเวณวิทยาเขตโป่งสลอดได้ เนื่องจากคลองส่งน้ำที่มาจากโครงการราชบุรีฝั่งขวาอยู่ในพื้นที่ต่ำและปริมาณน้ำที่รับแต่ละรอบเวรนั้นใช้เพื่อการเกษตร หมู่ ๕ และหมู่ ๖ ตำบลหนองกะบู่ ไม่เพียงพอ ประกอบกับชาวบ้านในพื้นที่ต่างรอฟังพาอาศัยเหมือนกัน หากมหาวิทยาลัยราชภัฏเพชรบุรีสามารถทำระบบน้ำขึ้นมาได้และใช้เฉพาะพื้นที่วิทยาเขตโป่งสลอดจะทำให้เกิดปัญหาตามมา ดังนั้นเมื่อพัฒนาขึ้นมาแล้วควรที่จะพัฒนาในภาพรวมให้วิทยาเขตได้รับประโยชน์ด้วยและให้ชาวบ้านทั้งหมู่ ๕ และหมู่ ๖ ได้ใช้ประโยชน์ด้วยซึ่งอาจใช้งบประมาณสูงขึ้นกว่าเดิม

นายณัฐวุฒิ เพ็ชรพรหมศร ประธานกรรมการ นำเสนอต่อที่ประชุมว่า เรื่องระบบน้ำ ขอมอบให้นายสันต์ จรเจริญ ช่วยดำเนินการในเรื่องนี้ ส่วนเรื่องผังบริเวณพื้นที่วิทยาเขตโป่งสลอดตามที่

ผู้ช่วยศาสตราจารย์วิเชียร เข้มเงิน กล่าวมานั้น เมื่อมีข้อมูลเพิ่มเติมที่ได้จัดทำผังบริเวณพื้นที่มาบ้างแล้ว เห็นควรนำเสนอต่อที่ประชุมเพื่อร่วมพิจารณาวางแผนพัฒนาพื้นที่ให้เหมาะสมต่อสภาพพื้นที่ในแต่ละบริเวณ

นายณรงค์ชัย หิรัญรัตน์ (พนักงานอัยการ สำนักงานอัยการจังหวัดเพชรบุรี) กรรมการนำเสนอต่อที่ประชุมว่า ควรนำเสนอข้อมูลเป็นส่วน ๆ เช่น ระบบไฟฟ้า ระบบประปา ถนนต่าง ๆ เพื่อเป็นแนวทางการดำเนินการ

นายสกลิตย์ จันทรมณี (เจ้าพนักงานป่าไม้อาวุโส) กรรมการ นำเสนอต่อที่ประชุมว่า พื้นที่บริเวณนี้หากต้องการให้สามารถกักเก็บน้ำได้ดีต้องขุดลึกลงไปประมาณ ๑๐ - ๑๒ เมตร ให้ถึงดินแข็ง เนื่องจากพื้นที่บริเวณนี้เป็นดินร่วนปนทราย หากขุดลึกเพียง ๕-๖ เมตร น้ำจะแห้งเร็วไม่สามารถกักเก็บน้ำได้ ดังนั้นหากต้องการให้กักเก็บน้ำได้ดีต้องขุดลึกลงไปประมาณ ๑๐ เมตรขึ้นไป ซึ่งเมื่อขุดลึกจะทำให้หน้าใส หากขุดไม่ลึกน้ำจะขุ่น และในเรื่องบาดาลได้ขุดเจาะไปประมาณ ๙๐ - ๑๐๐ เมตร ตรวจสอบแล้วมีน้ำไหลตลอด ในระยะเวลา ๑๒ ชั่วโมง แต่ในขณะนี้ประชากรกับปริมาณน้ำนั้นไม่สมดุลกัน และในเรื่องของประปาส่วนภูมิภาค เคยประสานกับเจ้าหน้าที่ประปาส่วนภูมิภาคแล้วว่าถ้าจะนำน้ำขึ้นไปในบริเวณพื้นที่โป่งสลอดต้องใช้พื้นที่บริเวณ ๓ แยก ก่อนถึงหนองกะปุก ต้องใช้พื้นที่บริเวณนี้ในการตั้งสถานีสูบน้ำและต้องใช้แรงดันน้ำ ๓ บาร์ จึงจะสามารถส่งน้ำไปถึงบริเวณพื้นที่โป่งสลอดได้ และที่สำคัญต้องมีพื้นที่สำหรับตั้งสถานีสูบน้ำ

นายณัฐวุฒิ เพ็ชรพรหมศร ประธานกรรมการ นำเสนอต่อที่ประชุมว่า หน่วยงานที่ออกแบบสำรวจขุดได้ก็คือหน่วยงานของโครงการทหารช่าง เนื่องจากมีเครื่องมือที่ทันสมัย

ผศ.วิเชียร เข้มเงิน กรรมการ นำเสนอต่อที่ประชุมว่า ตอนทำถนนในพื้นที่วิทยาเขตโป่งสลอดนั้น ได้ทำ MOU ขออนุญาตทำหนังสือไปยังผู้บัญชาการทหารบกและมอบหมายงานมาที่กรมทหารช่าง จากนั้นกรมทหารช่างได้คำนวณค่าใช้จ่ายแล้วมอบเงินไปให้กรมทหารช่างซึ่งได้ดำเนินการทำถนนให้เรียบร้อยแล้ว ประกอบกับในช่วงนั้นมีเครื่องจักรเครื่องมืออยู่แล้วและเห็นว่าอ่างเก็บน้ำข้างล่างบริเวณพื้นที่โป่งสลอดมีลักษณะดิน จึงขุดลอกต่อให้โดยไม่ได้คิดค่าใช้จ่ายเพิ่ม แต่มีได้ขุดลอกอย่างเต็มที่เนื่องจากด้านในยังมีปริมาณน้ำอยู่แต่หากขุดลอกให้ลึกลงไปได้น้ำจะเก็บน้ำได้ดีกว่า

พ.ต.ท.ยุทธนา สร้อยระย้า (สารวัตรใหญ่สถานีตำรวจภูธรไร่สะทอน) กรรมการ นำเสนอต่อที่ประชุมว่า เรื่องระบบรักษาความปลอดภัย การมีกล้องวงจรปิดในพื้นที่โป่งสลอดเป็นเรื่องที่ดี แต่ถ้าขยายให้ครอบคลุมจากที่มีอยู่ มีกล้องวงจรปิดจำนวน ๒๐ ตัว ถือว่ายังไม่ค่อยพอ ยังไม่มีรั้วการมีกล้องวงจรปิดจะช่วยรักษาความปลอดภัยได้ดี

นายณัฐวุฒิ เพ็ชรพรหมศร ประธานกรรมการ นำเสนอต่อที่ประชุมว่า หากมีผังบริเวณจะทำให้ทราบเส้นทางคมนาคมที่สำคัญในการเข้า-ออก หากนำกล้องวงจรปิดมาติดตั้งบริเวณจุดสำคัญจะช่วยรักษาความปลอดภัยได้ดี ส่วนเรื่องระบบสาธารณสุข สิ่งอำนวยความสะดวก ณ ตอนนี้ต้องมีผังบริเวณมาก่อนจึงจะพิจารณาว่าจะพัฒนาพื้นที่บริเวณใดให้เป็นพื้นที่ในการปลูกป่า และพื้นที่บริเวณใดเป็นพื้นที่สำหรับการทำแปลงทดลอง และส่วนใดใช้สำหรับเลี้ยงสัตว์ เพื่อไม่ให้ปนกัน เมื่อได้ผังบริเวณมาแล้วอาจพิจารณาแต่งตั้งเสนอทางพัฒนาที่ดินเพิ่มเติมเข้ามาเป็นกรรมการเพื่อให้บุคคลดังกล่าวช่วยพัฒนาในเรื่องดังกล่าวในการประชุมครั้งหน้าจึงควรมีแผนผังบริเวณเพื่อพิจารณาการใช้ประโยชน์ในพื้นที่ในแต่ละส่วน

ผู้ช่วยศาสตราจารย์วิเชียร เข้มเงิน กรรมการ นำเสนอต่อที่ประชุมว่า แผนผังบริเวณที่มีในปัจจุบันเป็นเพียงแผนผังคร่าว ๆ ซึ่งคัดลอกจากภาพถ่ายทางอากาศแต่ยังขาดแผนผังเซอร์เวย์ที่ทำให้ทราบค่าระดับดิน ซึ่งค่าระดับดินมีผลต่อแผนผังบริเวณ เนื่องจากต้องทราบว่าบริเวณใดสูง บริเวณใดต่ำเพื่อวางแผนระดับน้ำ วางแผนเส้นทาง ในการประชุมครั้งหน้าจะจัดทำผังสำรวจที่ออกมาเป็นค่าระดับดินจนกระทั่งทราบความลึกของอ่างเก็บน้ำต่าง ๆ เพื่อคำนวณปริมาณน้ำ ปริมาณดินที่จะเกิดขึ้นในบริเวณนั้นได้

คาดว่าในแต่ละภาคส่วนที่เกี่ยวข้องจะนำข้อมูลในส่วนนี้ไปใช้ได้อย่างรวดเร็วยิ่งขึ้น ซึ่งผังบริเวณในภาพรวมระดับสูงระดับต่ำสามารถทำในเบื้องต้นได้แต่ยังไม่ชัดเจน ดังนั้นจึงต้องทำผังสำรวจที่ปรากฏข้อมูลค่าระดับ

นายณัฐวุฒิ เพ็ชรพรหมศร ประธานกรรมการ นำเสนอต่อที่ประชุมว่า หากมหาวิทยาลัยจะทำรั้วบริเวณพื้นที่วิทยาเขตโป่งสลอดทั้งหมด คาดว่าต้องใช้งบประมาณจำนวนมาก หากใช้วิธีการปลูกต้นไม้จะก่อให้เกิดประโยชน์มากกว่า ดังนั้นแนวเขตวิทยาเขตโป่งสลอดจึงควรปลูกต้นไม้เป็นแนวเขตและในช่วงฤดูฝนอาจมอบหมายให้นักศึกษาเข้ามาช่วยปลูกต้นไม้ ส่วนพันธุ์ไม้โตเร็วอาจขอความอนุเคราะห์ไปยังกรมป่าไม้

นางสาวอรทัย ชูเจริญ กรรมการ นำเสนอต่อที่ประชุมว่า คดีข้อพิพาทในพื้นที่วิทยาเขตโป่งสลอดศาลปกครองสูงสุดมีคำพิพากษาถึงที่สุดเรียบร้อยแล้วซึ่งคดีนี้ข้อเท็จจริงเกี่ยวกับการถือครองที่ดินพิพาทของผู้ฟ้องคดีแต่ละรายรับกันตามคำคู่ความ และได้ยุทธวิธีโต้แย้งคัดค้านการใช้ดุลพินิจในการรับฟังข้อเท็จจริงเกี่ยวกับการถือครองที่ดินของศาลปกครองชั้นต้นแต่อย่างไรข้อเท็จจริงเกี่ยวกับการถือครองที่ดินพิพาทจึงเป็นที่ยึดตามหลักฐานเกี่ยวกับที่ดินว่าผู้ถูกฟ้องคดีที่ ๑๕ (นายพ้วน ทองมาก) ครอบครองทำประโยชน์ในที่ดินตามหลักฐาน น.ส.๓ เลขที่ ๑๑๒ หมู่ที่ ๖ ตำบลหนองกะพุน อำเภอบ้านลาด จังหวัดเพชรบุรี เนื้อที่ ๑๓ ไร่ ๑ งาน ๙๓ ตารางวา โดยอาศัยหลักฐาน ส.ค.๑ เลขที่ ๑๑๒ หมู่ที่ ๖ ตำบลหนองกะพุน ในนามของผู้ถูกฟ้องคดีที่ ๑๕ (นายพ้วน ทองมาก) และนายน้อย ทองคำ ซึ่งครอบครองทำประโยชน์ต่อเนื่องจากบุคคลซึ่งมีหลักฐาน ส.ค.๑ และมีการพิสูจน์ตรวจสอบสิทธิในที่ดินโดยยื่นคำขอออกใบหนังสือรับรองการทำประโยชน์ (น.ส.๓) จึงได้รับความคุ้มครองให้มีสิทธิครอบครองที่ดินสืบไปตามมาตรา ๔ แห่งประมวลกฎหมายที่ดิน ประกอบกับไม่ปรากฏข้อเท็จจริงในสำนวนคดีว่าผู้ฟ้องคดีที่ ๑๕ (นายพ้วน ทองมาก) สละสิทธิการครอบครองที่ดิน เมื่อที่ดินตามหลักฐาน น.ส.๓ ของผู้ฟ้องคดีที่ ๑๕ (นายพ้วน ทองมาก) ตั้งอยู่ในท้องที่อำเภอบ้านลาด อันมิใช่ท้องที่ซึ่งกำหนดให้เป็นป่าคุ้มครองตามพระราชกฤษฎีกากำหนดป่าบางหักในท้องที่ตำบลวังไคร้ อำเภอยาย่าง และตำบลยางน้ำกลัดใต้ อำเภอยาย่าง จังหวัดเพชรบุรี ให้เป็นป่าคุ้มครอง พ.ศ. ๒๕๔๕ และแผนที่แสดงเขตป่าท้ายพระราชกฤษฎีกาดังกล่าว อีกทั้งผลการตรวจสอบของสำนักงานที่ดินจังหวัดเพชรบุรีปรากฏว่า น.ส.๓ ของผู้ถูกฟ้องคดีที่ ๑๕ (นายพ้วน ทองมาก) ออกโดยชอบด้วยกฎหมาย ผู้ฟ้องคดีที่ ๑๕ (นายพ้วน ทองมาก) จึงเป็นผู้มีสิทธิครอบครองในที่ดินพิพาทโดยชอบด้วยประมวลกฎหมายที่ดินอยู่ก่อนวันที่พระราชบัญญัติป่าสงวนแห่งชาติ พ.ศ. ๒๕๐๗ และกฎกระทรวง ฉบับที่ ๔๕๔ (พ.ศ. ๒๕๑๕) และถือได้ว่าผู้ฟ้องคดีที่ ๑๕ (นายพ้วน ทองมาก) เป็นผู้มีสิทธิในที่ดินตามประมวลกฎหมายที่ดินตามมาตรา ๑๒ วรรคสามแห่งพระราชบัญญัติป่าสงวนแห่งชาติ พ.ศ. ๒๕๐๗ ศาลปกครองสูงสุดจึงพิพากษาแก้คำพิพากษาของศาลปกครองชั้นต้น เป็นให้ยกฟ้องของผู้ฟ้องคดีที่ ๒ ผู้ฟ้องคดีที่ ๗ ผู้ฟ้องคดีที่ ๑๓ ผู้ฟ้องคดีที่ ๑๔ และผู้ฟ้องคดีที่ ๑๖ ถึงผู้ฟ้องคดีที่ ๑๙ และให้ผู้ถูกฟ้องคดีทั้งสี่ถือปฏิบัติต่อสิทธิและหน้าที่ของผู้ถูกฟ้องคดีที่ ๑๕ (นายพ้วน ทองมาก) ตามหลักฐานหนังสือรับรองการทำประโยชน์ (น.ส.๓) เลขที่ ๑๑๒ หมู่ ๖ ตำบลหนองกะพุน อำเภอบ้านลาด จังหวัดเพชรบุรี นอกจากที่แก้ไขให้เป็นไปตามคำพิพากษาของศาลปกครองชั้นต้น”

นางสาวสุชีพ นกแก้ว (ผู้อำนวยการสำนักจัดการทรัพยากรป่าไม้ที่ ๑๐ สาขาเพชรบุรี) กรรมการ นำเสนอต่อที่ประชุมว่า กรณีนายพ้วน ทองมาก เป็นกรณีการออกเอกสารสิทธิ์ น.ส.๓ ในพื้นที่ป่าสงวนแห่งชาติ จึงต้องเข้าสู่กระบวนการพิสูจน์ที่ดินของกรมที่ดินและในกรณีการขออนุญาตการใช้ประโยชน์ในพื้นที่กรมป่าไม้ได้อนุญาตให้มหาวิทยาลัยใช้พื้นที่จำนวน ๑,๓๐๖ ไร่ตามประกาศกรมป่าไม้ ตั้งแต่ปี พ.ศ. ๒๕๓๙ การอนุญาตใช้พื้นที่ตามประกาศป่าไม้ในครั้งนั้นรูปแผนที่ที่แนบท้ายประกาศเป็นแผนที่มือที่วาดขึ้นเอง ทำให้ขอบเขตไม่แน่นอนไม่ชัดเจนซึ่งต่อมามหาวิทยาลัยราชภัฏเพชรบุรีได้ยื่นคำขอ

เพิ่มวัตถุประสงค์การใช้ประโยชน์ในพื้นที่ โดยระบุเพิ่มวัตถุประสงค์ให้ใช้ประโยชน์ ๕ หน่วยงาน ซึ่งต้องตรวจสอบสภาพป่าร่วมกันระหว่างสำนักงานทรัพยากรธรรมชาติและสิ่งแวดล้อมจังหวัดเพชรบุรี และเจ้าหน้าที่ป่าไม้ร่วมกันออกใบตรวจสภาพป่า ทั้งนี้การออกตรวจสภาพป่า เพื่อขอแก้ไขเพื่อเพิ่มวัตถุประสงค์การใช้ประโยชน์ ซึ่งกรมป่าไม้ได้มีคำสั่งออกไปแล้วตั้งแต่เดือนมีนาคม พ.ศ. ๒๕๖๘ ซึ่งการดำเนินการในครั้งนี้อำนาจที่ตรวจสอบสภาพป่ายังไม่ได้ลงพื้นที่ และถ้าเจ้าหน้าที่ตรวจสอบสภาพ ป่าลงพื้นที่ตรวจสอบสภาพป่า การลงพื้นที่ตรวจสอบสภาพป่า จะดำเนินการ ๒ ฝ่าย กล่าวคือ เมื่อมีการลงพื้นที่แล้ว จะมีการทำแผนที่และชี้แนวเขตพื้นที่ขออนุญาตให้ชัดเจน

นายณัฐวุฒิ เพ็ชรพรหมศร ประธานกรรมการ นำเสนอต่อที่ประชุมว่า ปัจจุบันอยู่ระหว่างการออกคำสั่งแต่งตั้งตรวจพื้นที่และเพื่อให้การเดินทางเป็นไปตามคำแนะนำว่าในขั้นตอนการเดินทางให้จัดทำแผนที่ให้เรียบร้อยเมื่อได้รูปแผนที่มาจะทำให้ทราบขอบเขตการใช้ประโยชน์

นายสฤติย์ จันทรมณี (เจ้าพนักงานป่าไม้อาวุโส) กรรมการ นำเสนอต่อที่ประชุมว่า ขณะที่ออกสำรวจสภาพป่าใหม่ควรประสานชาวบ้านที่มีพื้นที่ค้างเคียงกับมหาวิทยาลัยราชภัฏเพชรบุรี และผู้ใหญ่บ้านและองค์การบริหารส่วนตำบลหนองกะบู่ให้ร่วมตรวจสอบด้วยเพื่อให้เกิดความชัดเจนในเรื่องแนวเขตที่ดิน

นายณัฐวุฒิ เพ็ชรพรหมศร ประธานกรรมการ นำเสนอต่อที่ประชุมว่า ผู้ช่วยศาสตราจารย์วิเชียร เข้มเงิน ควรมีหนังสือสอบถามผู้ว่าราชการจังหวัดเรื่องคณะกรรมการแก้ไขปัญหาการบุกรุกที่ดินของรัฐ จังหวัด สอบถามความคืบหน้าเนื่องจากระยะเวลาผ่านมานานแล้วจะได้นำข้อมูลที่ได้กลับมาพิจารณา

มติที่ประชุม

๑. มอบผู้ช่วยศาสตราจารย์วิเชียร เข้มเงิน จัดทำผังบริเวณพื้นที่วิทยาเขตโป่งสลอด นำข้อมูลเข้าที่ประชุมในคราวต่อไป

๒. มอบมหาวิทยาลัย โดยผู้ช่วยศาสตราจารย์วิเชียร เข้มเงิน สอบถามความคืบหน้าผลการพิจารณาของคณะกรรมการแก้ไขปัญหาการบุกรุกที่ดินของรัฐ จังหวัดเพชรบุรี (กปร.) เพื่อนำข้อมูลมาประกอบการพิจารณา

ระเบียบวาระที่ ๕ เรื่องแจ้งเพื่อทราบ

๕.๑ การจัดซื้อป้อมยามสำเร็จรูป

นางนันทวรรณ เอมนุกุลกิจ กรรมการ นำเสนอต่อที่ประชุมว่า ป้อมยามที่มีอยู่นั้นเริ่มชำรุด หลังคาพังลง มีทั้งฝุ่น และขึ้นกอไผ่ลงมา กลุ่มงานกายภาพภูมิสถาปัตยกรรมและสิ่งแวดล้อมจึงขอซื้อป้อมยาม ขนาด ๒ x ๓ เมตร ราคา ๑๐๔,๘๖๐ บาท พร้อมฐานที่ตั้งซึ่งต้องโยกปูนก่อนแล้วจึงนำไปตั้งที่วิทยาเขตโป่งสลอด โดยใช้งบประมาณของสำนักงานอธิการบดี โดยจะติดตั้งบริเวณวิศวะกรสังคัมหรือบริเวณทางเข้า แต่หากเป็นบริเวณทางเข้าหน้าวิศวะกรสังคัมจะใกล้สัญญาณ wifi ซึ่งเป็นสัญญาณ wifi ที่ศูนย์เทคโนโลยีดิจิทัลได้ดำเนินการติดตั้งไว้ทำให้เจ้าหน้าที่รักษาความปลอดภัยสามารถส่งข้อมูลข่าวสารในเวลาที่มิสเตอร์เลี้ยงเข้ามาในพื้นที่สามารถรายงานมายังส่วนกลางซึ่งผู้ช่วยศาสตราจารย์วิเชียร เข้มเงินได้ประสานสมาคมประธานวิศวะกรเพื่อตรวจสอบ

ผศ.วิเชียร เข้มเงิน กรรมการ นำเสนอต่อที่ประชุมว่า อาคารนี้มีอายุการใช้งานเกือบ ๓๐ ปี หลังจากที่ได้รับงบประมาณในการสร้างขึ้น มา เป็นอาคารหลังแรกหลังจากที่ได้รับอนุญาตให้ใช้ประโยชน์ในพื้นที่ ระยะเวลาผ่านมานานและไม่ค่อยได้ใช้งานทำให้สภาพชำรุดทรุดโทรมเกิดขึ้น และหลังจากที่เห็นสภาพการแตกกร้าวการทรุดจึงได้ประสานสมาคมวิศวกรรมสถานแห่งประเทศไทย

และสภาวิศวกรเพื่อให้ส่งเจ้าหน้าที่มาดำเนินการตรวจสอบ ทั้งนี้สมาคมวิศวกรรมสถานแห่งประเทศไทย ได้เข้ามาตรวจสอบแล้วให้ข้อคิดเสนอแนะมาเป็นเอกสารว่าไม่เห็นด้วยที่จะใช้ประโยชน์ในอาคารที่ชำรุดนั้นต่อไป อีกทั้งมีความเห็นที่ไม่ควรปรับปรุงเนื่องจากการปรับปรุงอาจก่อให้เกิดอันตรายจากโครงสร้างหลักของอาคาร จึงไม่คุ้มค่าหากเทียบกับการสร้างใหม่ อีกทั้งหากสร้างใหม่จะถูกลงกว่าการปรับปรุงแล้วใช้ประโยชน์ต่อ ทั้งนี้เมื่อสภาวิศวกรสถานแห่งประเทศไทยได้ให้ข้อคิดเห็นมานั้นได้นำข้อมูลเข้าที่ประชุมสภามหาวิทยาลัยและแจ้งให้ทราบว่าจะดำเนินการอย่างไร ทั้งนี้ระยะเวลาเป็นนานมาพอสมควรแล้ว ข้าพเจ้าให้กลุ่มงานพัฒนากายภาพภูมิสถาปัตย์ ดำเนินการรื้อหุบอาคารออกไปเพื่อไม่ให้มีบุคคลใดเข้าไปใช้งานในอาคารเนื่องจากการซ่อมแซมนั้นไม่คุ้มและในอาคารมีห้องน้ำที่ใช้ในการอำนวยความสะดวกแต่ไม่ปลอดภัยสำหรับการเข้าไปใช้งาน นางนันทวรรณ เอมนุกุลกิจ กรรมการ นำเสนอต่อที่ประชุมว่า บริเวณพื้นที่ของวิศวกรสังคมจะมีบุคคลภายนอกเข้ามาดูงานอยู่เป็นประจำ พนักงานรักษาความปลอดภัยจึงต้องอำนวยความสะดวก ทั้งนี้ หากตั้งป้อมยามบริเวณจะดีกว่าตั้งอยู่ในอาคาร

มติที่ประชุม รับทราบ

ระเบียบวาระที่ ๖ เรื่องอื่น ๆ

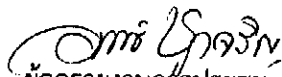
๖.๑ กำหนดการประชุมคณะกรรมการพัฒนาพื้นที่วิทยาเขตโป่งสลอด


การประชุมคณะกรรมการพัฒนาพื้นที่วิทยาเขตโป่งสลอด ครั้งที่ ๒/๒๕๖๙

ในวันจันทร์ ที่ ๑๖ กุมภาพันธ์ ๒๕๖๙ เวลา ๑๓.๓๐ น.

มติที่ประชุม รับทราบ

เลิกประชุมเวลา ๑๕.๒๒ น.


ผู้จัดรายงานการประชุม
(นางสาวอรัญ ชูเจริญ)


ผู้ตรวจบันทึกการประชุม
(ผศ.อารี น้อยสำราญ)



แบบตอบรับเข้าร่วมประชุม
คณะกรรมการพัฒนาพื้นที่วิทยาเขตโป่งสลอด ครั้งที่ ๒/๒๕๖๙
วันจันทร์ ที่ ๑๖ กุมภาพันธ์ พ.ศ. ๒๕๖๙ เวลา ๑๓.๓๐ น.
ณ ห้องประชุมชั้น ๒ อาคารวิทยากริรมย์ มหาวิทยาลัยราชภัฏเพชรบุรี

๑. ชื่อ-นามสกุล
๒. เบอร์ติดต่อ
๓. การเข้าร่วมประชุม
- ยินดีเข้าร่วมประชุม
- ไม่สามารถเข้าร่วมประชุมได้ มอบหมายผู้แทน
- ชื่อ-นามสกุล

ลงชื่อ.....
(.....)



หมายเหตุ :

- กรุณาตอบรับการเข้าร่วมประชุม ได้ทาง developpbbru@mail.pbbru.ac.th หรือ สแกน QR Code เพื่อตอบกลับ ภายในวันที่ ๑๑ กุมภาพันธ์ พ.ศ. ๒๕๖๙
- สอบถามเพิ่มเติมได้ที่ นางสาวศศิวิมล กาหลง โทร. ๐๙๕-๑๖๔-๒๙๒๐ , ๐๓๒-๗๐๘-๖๐๘